








Signaturforklaring:

-  Vejledende bygningsplacering
-  Oversigtsareal
-  Parcel nr.
-  Eksisterende beplantning, der bibeholdes (evt. suppleres og fornyes) og vedligeholdes.
-  Ny beplantning, der etableres og vedligeholdes.
-  Eksisterende beplantning, der kan ryddes.
-  Signaturgrænse

Tinglysningsrids i 1:2000 over matr.nr. 99a, 99d og 99e

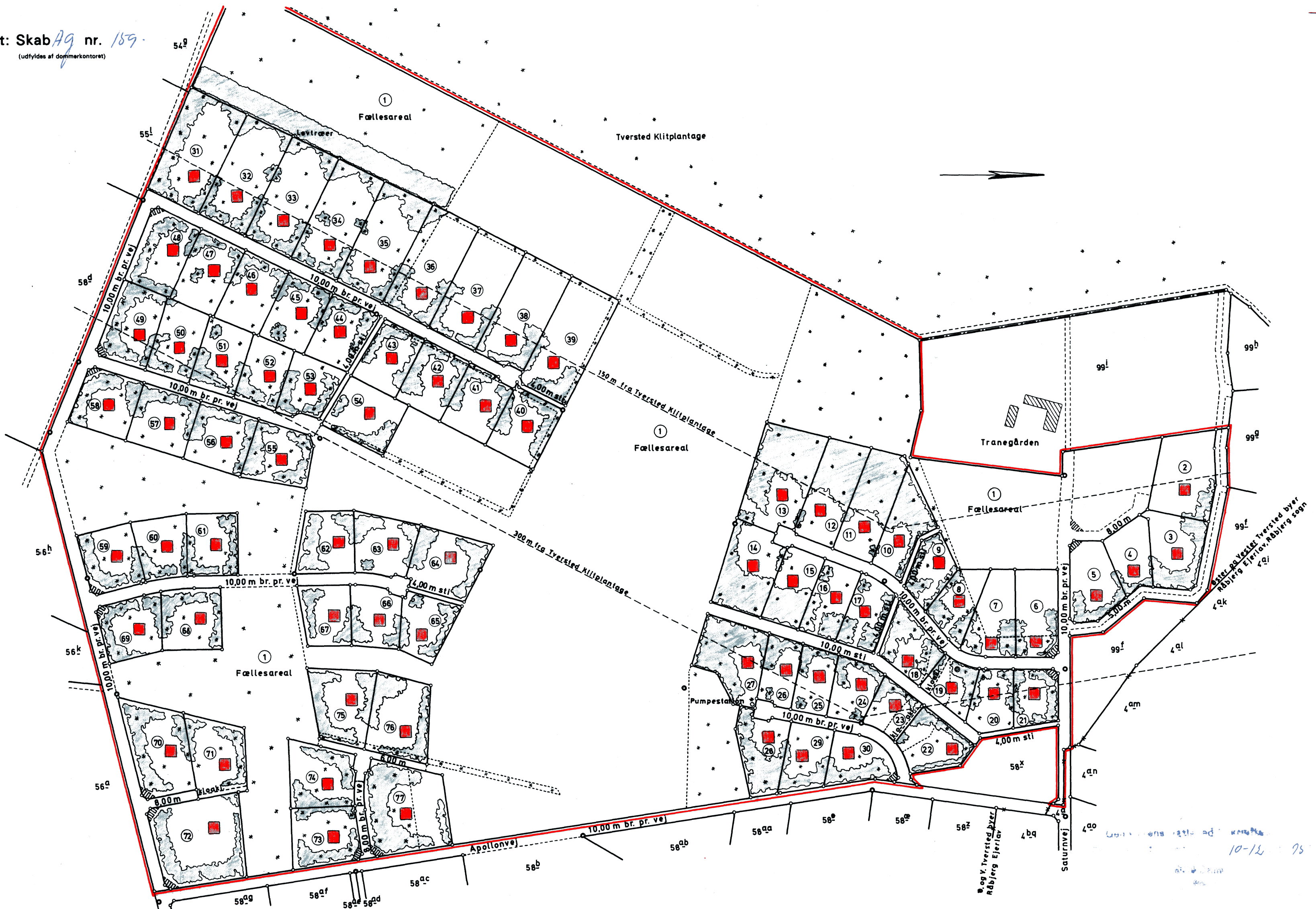
ØSTER OG VESTER TVERSTED BYER

Tversted sogn  
Horns herred  
Nordjyllands amt

Deklarationen omfatter det med rød skygge indkredsede areal, der udgør en del af matr.nr. 99a og hele matr.nr. 99d og matr. nr. 99e.

Udfærdiget i oktober 1975 i anledning af tinglysning af deklaration om bebyggelse, benyttelse, beplantning, oversigtsforhold, vejret m.v..

Chr. Thirup  
landinspektør



At denne kort-genpart er nøjagtig genpart af det originale kort vedrørende ejendommen(e)

matr. nr. 99a, 99d og 99e Øster og Vester Tversted byer  
attesteres herved, Frederikshavn d. 24. oktober 1975

Bestillingsformular  
Y-3 fløj

J.nr. 12031/1972

Jensen & Kjeldskov A/S

10-12-75